

# むた べゆうすいち 牟田辺遊水地ポケットパーク

～多久市東多久町～


○東多久町の牟田辺遊水地の写真を載せています。

うしづがわ いしはらがわ むた べがわ の 3つの河川が合流する地点であり、川の流れや蛇行、<sup>だこう</sup>浸食の様子を観察することができます。第5学年「流れる水の動きと土地の変化」の単元で、「雨の降り方と増水」<sup>そうすい</sup>などの学習で活用できます。



大雨で増水時を想定した川の様子、遊水地の役割や  
つくりの様子を学習することができます。






※ポケットパークには、地形のモデル図や資料を展示(てんじ)してあり、学習が深まります。

### 牟田辺 (排) 遊水地

※夜間や悪天候時は、画像が見えづらくなります




佐賀県多久市南多久町下多久 牟田辺遊水地  
出典：国土交通省 九州地方整備局 武雄河川事務所 (佐賀庁舎)

2019年8月27日 午後7時ごろ

### 牟田辺 (排) 遊水地

※夜間や悪天候時は、画像が見えづらくなります



佐賀県多久市南多久町下多久 牟田辺遊水地  
出典：国土交通省 九州地方整備局 武雄河川事務所 (佐賀庁舎)

2019年8月27日 午後8時ごろ

2019年8月27日 九州北部豪雨のときの遊水地の様子 (ライブカメラより)

【参考】

(場所詳細) 〒846-0012 佐賀県多久市東多久町別府 羽佐間地先(六角川水系牛津川 左岸)

JR 唐津線東多久駅から徒歩30分

(URL) 国土交通省 九州地方整備局 武雄河川事務所

[http://www.qsr.mlit.go.jp/takeo/rokkakugawa/muta\\_yusuichi.html](http://www.qsr.mlit.go.jp/takeo/rokkakugawa/muta_yusuichi.html)